



Деловоден број : **2804-448/3**

Датум: **15.10.2018 г.**

ГЕОДЕТСКИ ЕЛАБОРАТ ЗА ГЕОДЕТСКИ РАБОТИ ЗА ПОСЕБНИ НАМЕНИ

За Нумерички податоци

КО Гази Баба

ГЕО ПРЕМЕР КАТ

Заверил: М.П.

АГЕНЦИЈА ЗА КАТАСТАР НА НЕДВИЖНОСТИ

Заверил: М.П.

м-р. Златко Фурнаџиски
дипл. геод. инж.

Име, презиме и потпис на стручно лице од геодетска насока



СОДРЖИНА НА ГЕОДЕТСКИОТ ЕЛАБОРАТ

1. Технички извештај
2. Графички прилог - скица од споредување
3. Список на индикации за формирање на градежна парцела
4. Имотен /поседовен лист
5. Извод од детален урбанистички план / проект
6. Список на креирани координати за деталните точки од Гео Премер Кат
7. Користени податоци од АКН
8. Уплатница за користени податоци и заверка
9. Проверка на геодетски елаборат
10. Прилог CD во dxf/dwg



ТЕХНИЧКИ ИЗВЕШТАЈ

По барање бр. 2804-448/3 од 15.10.2018 година од страна на **Општина Гази Баба** од Скопје изработен е геодетски елаборат за нумерички податоци за **градежна парцела 7.37 на КП 1317/7,1316/3,2176/7,1305/2,1315** во К.О.Гази Баба врз основа на изводот од ДУП бр. 28-3/1993-2 од 15. 10.2018 год.

Врз основа на графички симнатите координати за градежната парцела од урбанистичкиот план (детален лист бр. 212,) и податоците од катастарскиот операт во КО Гази Баба изготвени се соодветни образци кои се приложени како составен дел од овој геодетски елаборат.

Истотака врз основа на катастарскиот операт границите на градежна парцел, се оформуваат од повеќе катастерски парцел и тоа од:1313,1315,1305/2,2176/7,1318,2177/5,1317/7,1316/3,2177/6,1317/1,1319/2,1316/1,2177/11,1305/3,2173/4,1310.

Изработката на елаборатот го извршија Златко Фурнаџиски дипл. геод. инж. и Игор Каламадевски соработник.

Изготвил:
м-р. Златко Фурнаџиски
дипл.геод.инж.



Координати на детални точки на градежната парцела

Број	Y	X	Број	Y	X
1	539795.75	650178.62	25	539798.49	650046.63
2	539797.71	650178.75	26	539795.53	650044.57
3	539820.07	650180.18	27	539793.83	650043.61
4	539820.52	650180.21	28	539791.47	650042.49
5	539821.92	650180.21	29	539780.47	650040.13
6	539821.92	650180.21	30	539770.50	650041.60
7	539822.89	650180.09	31	539756.07	650049.62
8	539824.15	650179.79	32	539746.10	650055.13
9	539825.14	650179.42	33	539746.48	650056.00
10	539825.61	650179.25	34	539745.87	650056.33
11	539826.96	650178.49	35	539747.56	650065.33
12	539828.67	650177.08	36	539750.82	650065.85
13	539829.64	650175.96	37	539758.73	650067.11
14	539830.51	650174.58	38	539765.65	650086.93
15	539831.19	650172.96	39	539769.24	650097.20
16	539831.68	650170.28	40	539770.22	650100.01
17	539831.46	650167.52	41	539775.98	650116.49
18	539819.43	650111.73	42	539778.44	650116.63
19	539817.61	650104.80	43	539793.34	650117.46
20	539815.82	650095.00	44	539799.17	650117.79
21	539809.16	650063.96	45	539798.57	650128.49
22	539807.67	650058.97	46	539796.02	650173.90
23	539805.14	650054.08	47	539795.75	650178.62
24	539802.29	650050.26			

Изготвил:
Златко Фурнаџиски
 Дипл. геод. инж

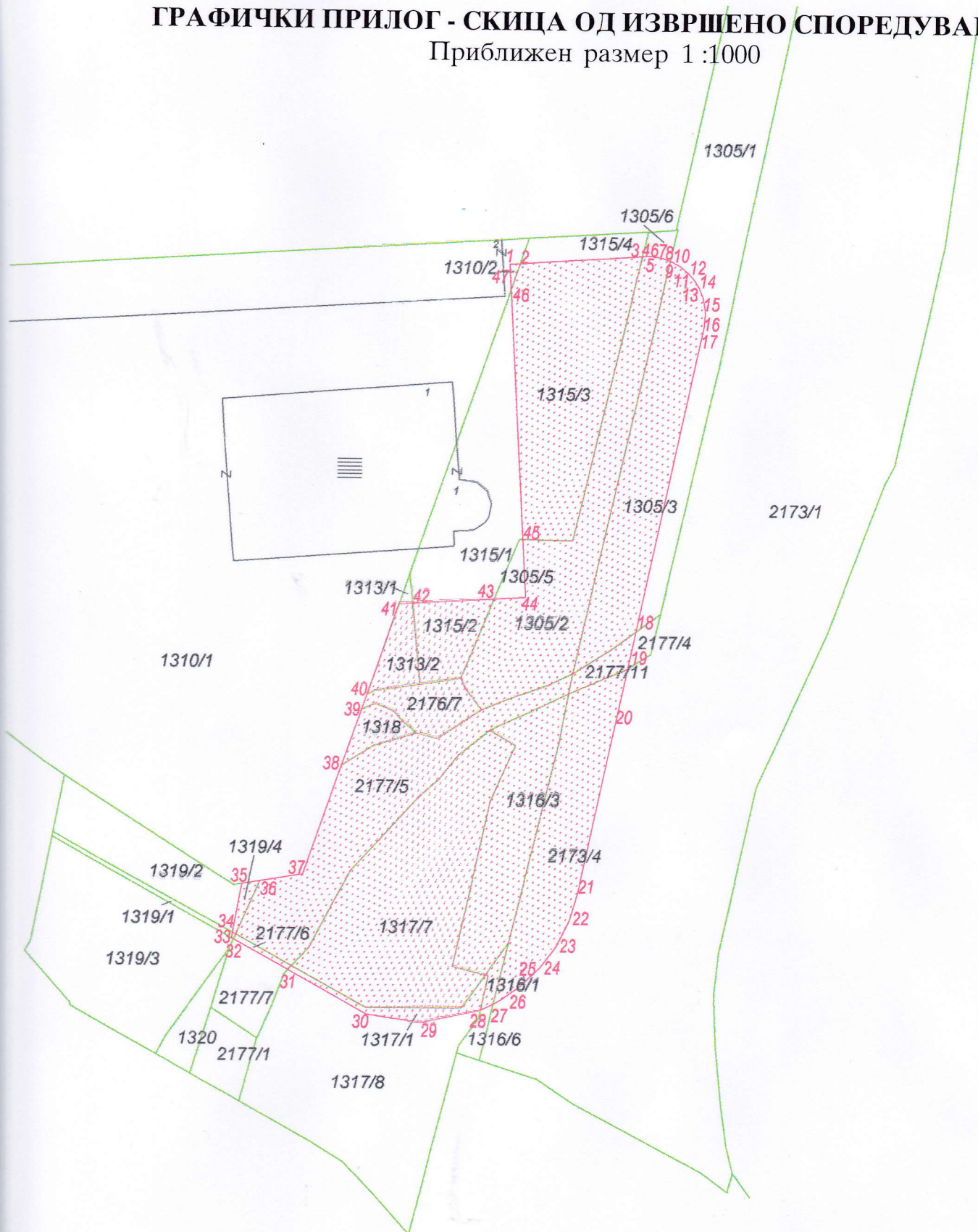


Гео Премер КАТ
Доел Скопје
бул. Партизански Одреди бр.89
Тел: ++389 2 3063 904
Моб: ++389 75 702 980
Моб: ++389 71 264 053

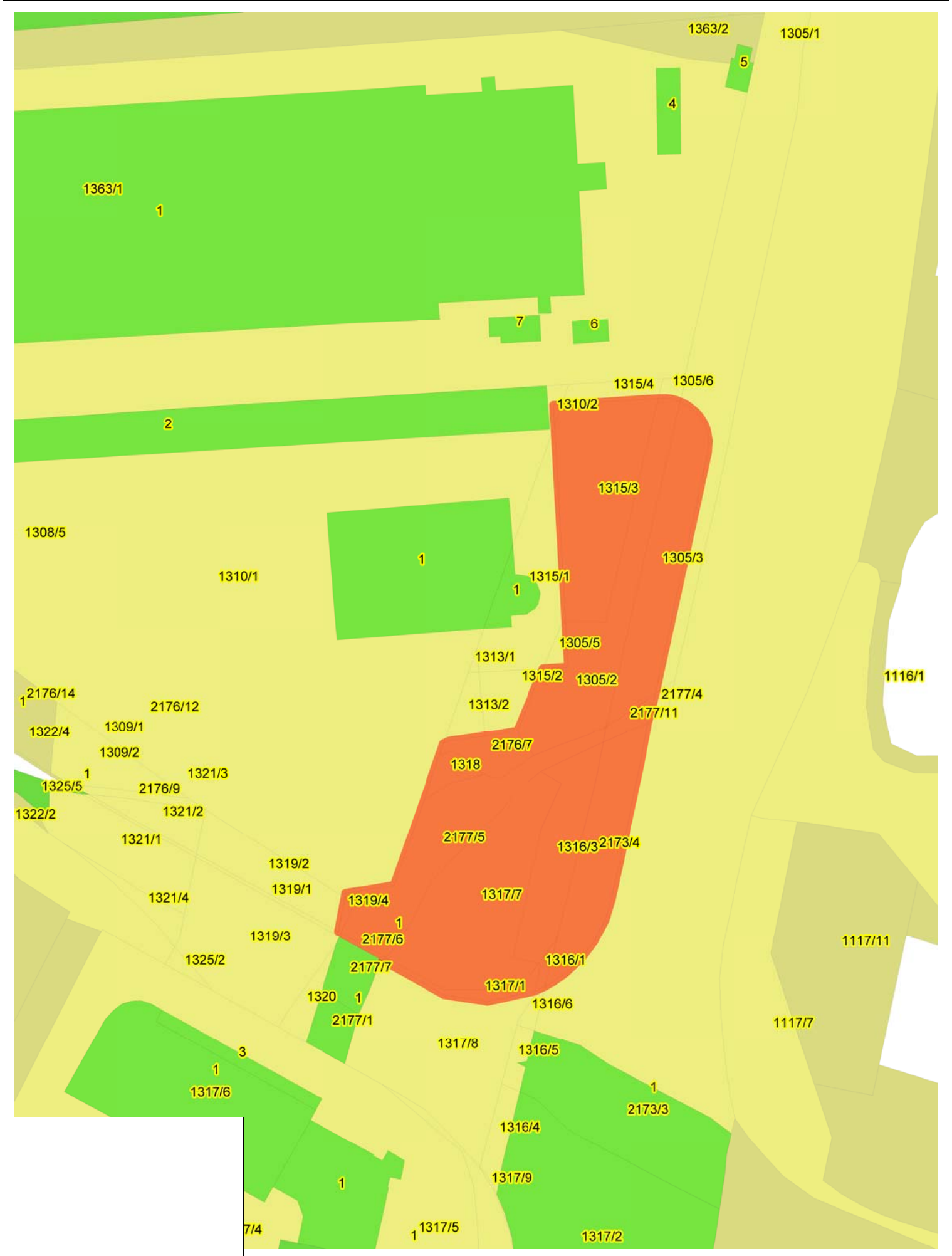
КО: Гази Баба

ГРАФИЧКИ ПРИЛОГ - СКИЦА ОД ИЗВРШЕНО СПОРЕДУВАЊЕ

Приближен размер 1 :1000



Изготвил
м-р. Златко Фурнаџиски
дипл. геод. инж.



СПИСОК НА ПОДАТОЦИ ЗА ФОРМИРАЊЕ НА ГРАДЕЖНА ПАРЦЕЛА

Кат. Гази Баба

Реден број	ПОДАТОЦИ ЗА НОСИТЕЛИТЕ НА НЕДВИЖНОСТИТЕ				ПОДАТОЦИ ЗА ГРАДЕЖНАТА ПАРЦЕЛА									
	Презиме, татково име и Име (за граѓански лица) Точно име на Правното лице	Место на живеење седиште	Улица	Куќен број	Број на имотен лист	Број на парцела Основен Дел	Кат. култура	Кат. класа	Површина			Катастарски број на градежна парцела	Број на решението за локација	Забелешка
									x	a	м ²			
1	2	3	4	5	6	7	8	9	10			11	12	13
1	РЕПУБЛИКА МАКЕДОНИЈА	/	/	/	9519	1313	11000	1			91	1313/2		ВО ГРАДЕЖНА ПАРЦЕЛА
							11000	1		6	1313/1		НАДВОР ОД ГРАДЕЖНАТА ПАРЦЕЛА	
2	РЕПУБЛИКА МАКЕДОНИЈА	/	/	/	9519	1315	Н	1		1	61	1315/2		ВО ГРАДЕЖНА ПАРЦЕЛА
							Н	1		8	46	1315/3		
							50000 1			1	15	1315/1		
							Н	1		4	98	1315/1		НАДВОР ОД ГРАДЕЖНАТА ПАРЦЕЛА
							Н	1		1	00	1315/4		ГРАДЕЖНАТА ПАРЦЕЛА
3	РЕПУБЛИКА МАКЕДОНИЈА	/	/	/	9519	1305/2	31900			7	57	1305/2		ВО ГРАДЕЖНА ПАРЦЕЛА
							31900 31900				35 25	1305/5 1305/6		НАДВОР ОД ГРАДЕЖНАТА ПАРЦЕЛА
4	РЕПУБЛИКА МАКЕДОНИЈА	/	/	/	9519	2176/7	42200			1	35	2176/7		ВО ГРАДЕЖНА ПАРЦЕЛА
5	РЕПУБЛИКА МАКЕДОНИЈА	/	/	/	9519	1318	16000	2			66	1318		ВО ГРАДЕЖНА ПАРЦЕЛА
6	РЕПУБЛИКА МАКЕДОНИЈА	/	/	/	9519	2177/5	42200			6	61	2177/5		ВО ГРАДЕЖНА ПАРЦЕЛА
7	РЕПУБЛИКА МАКЕДОНИЈА	/	/	/	9519	1317/7	12000	4		10	00	1317/7		ВО ГРАДЕЖНА ПАРЦЕЛА
8	РЕПУБЛИКА МАКЕДОНИЈА	/	/	/	9519	1316/3	16000	3		4	53	1316/3		ВО ГРАДЕЖНА ПАРЦЕЛА

Изготвил – геод. Стручно лице

м-р. Златко Фурнаџиски
 дипл. геод. инж

СПИСОК НА ПОДАТОЦИ ЗА ФОРМИРАЊЕ НА ГРАДЕЖНА ПАРЦЕЛА
 Кат. **Гази Баба**

Реден број	ПОДАТОЦИ ЗА НОСИТЕЛИТЕ НА НЕДВИЖНОСТИТЕ				ПОДАТОЦИ ЗА ГРАДЕЖНАТА ПАРЦЕЛА									
	Презиме, татково име и Име (за граѓански лица) Точно име на Правното лице	Место на живеење седиште	Улица	Куќен број	Број на имотен лист	Број на парцела Основен Дел	Кат. култура	Кат. класа	Површина			Катастарски број на градежна парцела	Број на репешното за локација	Забелешка
									x	a	м ²			
1	2	3	4	5	6	7	8	9	10			11	12	13
9	РЕПУБЛИКА МАКЕДОНИЈА	/	/	/	46282	2177/6	ГНЗ				11	2177/6		ВО ГРАДЕЖНА ПАРЦЕЛА
10	РЕПУБЛИКА МАКЕДОНИЈА	/	/	/	46148	1317/1	ГР	4			66	1317/1		ВО ГРАДЕЖНА ПАРЦЕЛА
11	РЕПУБЛИКА МАКЕДОНИЈА	/	/	/	9519	1319/2	11000	3			18	1319/4		ВО ГРАДЕЖНА ПАРЦЕЛА
							11000	3	3	34	1319/2		НАДВОР ОД ГРАДЕЖНАТА ПАРЦЕЛА	
12	РЕПУБЛИКА МАКЕДОНИЈА	/	/	/	46284	1316/1	ГНЗ	3			21	1316/1		ВО ГРАДЕЖНА ПАРЦЕЛА
13	РЕПУБЛИКА МАКЕДОНИЈА	/	/	/	46346	2177/11	ГНЗ				48	2177/11		ВО ГРАДЕЖНА ПАРЦЕЛА
14	РЕПУБЛИКА МАКЕДОНИЈА	/	/	/	46340	1305/3	ГНЗ			6	39	1305/3		ВО ГРАДЕЖНА ПАРЦЕЛА
15	РЕПУБЛИКА МАКЕДОНИЈА	/	/	/	46340	2173/4	ГНЗ			5	33	2173/4		ВО ГРАДЕЖНА ПАРЦЕЛА
16	ЈУГООПРЕМА АД СКОПЈЕ (12060/12358) Р.МАКЕДОНИЈА (298/12358)	Скопје /	Даме Груев /	4 /	9267	1310	ГНЗ				5	1310/2		ВО ГРАДЕЖНА ПАРЦЕЛА
							ГНЗ ЗПЗ 1 ЗПЗ 2			93 11 18	53 83 17	1310/1		НАДВОР ОД ГРАДЕЖНАТА ПАРЦЕЛА
Вкупно во градежна парцела										55	11	Извод од план Број 28-3/1993-2 од 15.10.2018г		

Изготвил – геод. Стручно лице

м-р. Златко Фурнаџиски
 дипл. геод. инж



ИМОТЕН ЛИСТ број: 9519 ПРЕПИС
Катастарска општина: ГАЗИ БАБА

ЛИСТ А: ПОДАТОЦИ ЗА НОСИТЕЛОТ НА ПРАВОТО НА СОПСТВЕНОСТ							
Ред. бр.	ЕМБГ / ЕМБС	Име и презиме / Назив	Адреса / Седиште	Дел на недвижност	Правен основ на запишување	Бр. на пред. по кој е извршено запишување	Датум и час на запишување
1	***	РЕПУБЛИКА МАКЕДОНИЈА		1/1		19 / 10	01.02.2010

ЛИСТ Б: ПОДАТОЦИ ЗА ЗЕМЈИШТЕТО (КАТАСТАРСКА ПАРЦЕЛА) И ЗА ПРАВОТО НА СОПСТВЕНОСТ											
Број на катастарска парцела	основен	дел	Викано место/улица	Катастарска		Површина во м2	Сопственост / сосопственост / заедничка сопственост			Бр. на пред. по кој е извршено запишување	Датум и час на запишување
				култура	класа						
1305	2		ПАТ ЗА МАЏАРИ		31900	817		831		1306 / 2014	18.10.2014 02:23:45
1308	5		ПАТ ЗА МАЏАРИ		11000	1	1153	831		1306 / 2014	18.10.2014 02:42:25
1309	2		ПАТ ЗА МАЏАРИ		11000	1	292	831		1306 / 2014	18.10.2014 02:44:48
1313			ПАТ ЗА МАЏАРИ		11000	1	97	831	1099	1306 / 2014	18.10.2014 02:26:39
1315			ПАТ ЗА МАЏАРИ		50000	1	115	831	1096	1121-5576/2013	14.10.2013 15:24:46
1315			ПАТ ЗА МАЏАРИ		н	1	1605	831	1096	1121-5576/2013	14.10.2013 15:24:46
1316	3		ПАТ ЗА МАЏАРИ		16000	3	453	831		1306 / 2014	18.10.2014 02:23:46
1317	7		ПАТ ЗА МАЏАРИ		12000	4	1000	831		1306 / 2014	18.10.2014 02:23:46
1318			БУЛ.ВОЈВОДИНА		16000	2	66	831	1096	1306 / 2014	18.10.2014 02:42:25
1319	2		БУЛ.ВОЈВОДИНА		11000	3	352	831		1306 / 2014	18.10.2014 02:23:46
1321	2		БУЛ.ВОЈВОДИНА		11000	3	148	831		1306 / 2014	18.10.2014 02:44:49
2176	7		ПАТ ЗА МАЏАРИ		42200		135	831		1306 / 2014	18.10.2014 02:23:47
2176	9		ПАТ ЗА МАЏАРИ		42200		52	831		1306 / 2014	18.10.2014 02:29:43
2177	5		ПАТ ЗА МАЏАРИ		42200		661	831		1306 / 2014	18.10.2014 02:44:49



РЕПУБЛИКА МАКЕДОНИЈА
 АГЕНЦИЈА ЗА КАТАСТАР НА НЕДВИЖНОСТИ
 1105-167524/2018 од 15.10.2018 10:31:18



ИМОТЕН ЛИСТ број: 9519 ПРЕПИС
 Катастарска општина: ГАЗИ БАБА

Легенда на внесени шифри и кратенки:	
Шифра	Опис
11000	НИВА
42200	НЕКАТ.ПАТ.
12000	ГРАДИНА
831	ПРАВО НА СОПСТВЕНОСТ
50000	ПОД ЗГРАДА
16000	ПАСИШТЕ
31900	НЕИЗГРАДЕНО ЗЕМЈИШТЕ
н	Нива

Тип	Опис
Препис	Цела содржина од имотниот лист

М.П.



Овластено лице:
Златко Фурнаџиски
 име и презиме, потпис



РЕПУБЛИКА МАКЕДОНИЈА
 АГЕНЦИЈА ЗА КАТАСТАР НА НЕДВИЖНОСТИ
 1105-167564/2018 од 15.10.2018 10:47:22



ИМОТЕН ЛИСТ број: 46282 ИЗВОД
 Катастарска општина: ГАЗИ БАБА

ЛИСТ А: ПОДАТОЦИ ЗА НОСИТЕЛОТ НА ПРАВОТО НА СОПСТВЕНОСТ							
Ред. бр.	ЕМБГ / ЕМБС	Име и презиме / Назив	Адреса / Седиште	Дел на недвижност	Правен основ на запишување	Бр. на пред. по кој е извршено запишување	Датум и час на запишување
1	***	РЕПУБЛИКА МАКЕДОНИЈА		1/1	Поранешна катастарска евиденција кп 6227/1 КО Скопје запишана во пл 8466	1126-1426/2016	22.02.2016 13:20:34

ЛИСТ Б: ПОДАТОЦИ ЗА ЗЕМЈИШТЕТО (КАТАСТАРСКА ПАРЦЕЛА) И ЗА ПРАВОТО НА СОПСТВЕНОСТ									
Број на катастарска парцела		Викано место/улица	Катастарска		Површина во м2	Сопственост / сосопственост / заедничка сопственост		Бр. на пред. по кој е извршено запишување	Датум и час на запишување
основен	дел		култура	класа					
2177	6	ПАТ ЗА МАЏАРИ	гз	гнз	11	СОПСТВЕНОСТ		1126-1426/2016	22.02.2016 13:20:34

Легенда на внесени шифри и кратенки:	
Шифра	Опис
гз	Вештачки неплодни земјишта
гнз	Градежно неизградено земјиште

Тип	Опис
Извод	Дел од содржината на имотниот лист за избраните парцели или згради

М.П.

Овластено лице:
Златко Фурнаџиски
 име и презиме, потпис



ИМОТЕН ЛИСТ број: 46148 ИЗВОД
Катастарска општина: ГАЗИ БАБА

ЛИСТ А: ПОДАТОЦИ ЗА НОСИТЕЛОТ НА ПРАВОТО НА СОПСТВЕНОСТ							
Ред. бр.	ЕМБГ / ЕМБС	Име и презиме / Назив	Адреса / Седиште	Дел на недвижност	Правен основ на запишување	Бр. на пред. по кој е извршено запишување	Датум и час на запишување
1	***	РЕПУБЛИКА МАКЕДОНИЈА	СКОПЈЕ	1/1	геодетски елаборат за временна експропријација бр.1125-24 од 31.07.2015година, Стручен наод идентификација 1126-3431/2015 и поранешна евиденција од ПЛ бр.18086 КО Скопје	1126-3431/2015	14.08.2015 09:22:09

ЛИСТ Б: ПОДАТОЦИ ЗА ЗЕМЈИШТЕТО (КАТАСТАРСКА ПАРЦЕЛА) И ЗА ПРАВОТО НА СОПСТВЕНОСТ											
Број на катастарска парцела		Викано место/улица	Катастарска			Површина во м2	Сопственост / сосопственост / заедничка сопственост			Бр. на пред. по кој е извршено запишување	Датум и час на запишување
основен	дел		култура	класа							
1317	1	ГАЗИ БАБА	зз	гр	4	66	СОПСТВЕНОСТ			1126-3431/2015	14.08.2015 09:22:09

Легенда на внесени шифри и кратенки:	
Шифра	Опис
гр	Градини
зз	Плодните земјишта

Тип	Опис
Извод	Дел од содржината на имотниот лист за избраните парцели или згради

М.П.

Овластено лице:
Златко Фурнаџиски
име и презиме, потпис



РЕПУБЛИКА МАКЕДОНИЈА
 АГЕНЦИЈА ЗА КАТАСТАР НА НЕДВИЖНОСТИ
 1105-167576/2018 од 15.10.2018 10:51:36



ИМОТЕН ЛИСТ број: 46284 ИЗВОД
 Катастарска општина: ГАЗИ БАБА

ЛИСТ А: ПОДАТОЦИ ЗА НОСИТЕЛОТ НА ПРАВОТО НА СОПСТВЕНОСТ							
Ред. бр.	ЕМБГ / ЕМБС	Име и презиме / Назив	Адреса / Седиште	Дел на недвижност	Правен основ на запишување	Бр. на пред. по кој е извршено запишување	Датум и час на запишување
1	***	РЕПУБЛИКА МАКЕДОНИЈА		1/1	поранешна катастарска евиденција кп 6227/1 КО Скопје пл 8466	1126-1427/2016	22.02.2016 15:02:27

ЛИСТ Б: ПОДАТОЦИ ЗА ЗЕМЈИШТЕТО (КАТАСТАРСКА ПАРЦЕЛА) И ЗА ПРАВОТО НА СОПСТВЕНОСТ											
Број на катастарска парцела		Викано место/улица	Катастарска			Површина во м2	Сопственост / сосопственост / заедничка сопственост			Бр. на пред. по кој е извршено запишување	Датум и час на запишување
основен	дел		култура		класа						
1316	1	ГАЗИ БАБА	гз	гнз	3	21	СОПСТВЕНОСТ			1126-1427/2016	22.02.2016 15:02:27

Легенда на внесени шифри и кратенки:	
Шифра	Опис
гз	Вештачки неплодни земјишта
гнз	Градежно неизградено земјиште

Тип	Опис
Извод	Дел од содржината на имотниот лист за избраните парцели или згради

М.П.

Овластено лице:
Златко Фурнаџиски
 име и презиме, потпис



РЕПУБЛИКА МАКЕДОНИЈА
 АГЕНЦИЈА ЗА КАТАСТАР НА НЕДВИЖНОСТИ
 1105-167580/2018 од 15.10.2018 10:52:57



ИМОТЕН ЛИСТ број: 46346 ИЗВОД
 Катастарска општина: ГАЗИ БАБА

ЛИСТ А: ПОДАТОЦИ ЗА НОСИТЕЛОТ НА ПРАВОТО НА СОПСТВЕНОСТ							
Ред. бр.	ЕМБГ / ЕМБС	Име и презиме / Назив	Адреса / Седиште	Дел на недвижност	Правен основ на запишување	Бр. на пред. по кој е извршено запишување	Датум и час на запишување
1	***	РЕПУБЛИКА МАКЕДОНИЈА		1/1	Поранешна катастарска евиденција за КО Скопје П.Л. 8466,КП 6227/1.	1126-2264/2016	19.04.2016 09:56:24

ЛИСТ Б: ПОДАТОЦИ ЗА ЗЕМЈИШТЕТО (КАТАСТАРСКА ПАРЦЕЛА) И ЗА ПРАВОТО НА СОПСТВЕНОСТ									
Број на катастарска парцела		Викано место/улица	Катастарска		Површина во м2	Сопственост / сосопственост / заедничка сопственост		Бр. на пред. по кој е извршено запишување	Датум и час на запишување
основен	дел		култура	класа					
2177	11	ПАТ ЗА МАЏАРИ	гз	гнз	48	СОПСТВЕНОСТ		1126-2264/2016	19.04.2016 09:56:24

Легенда на внесени шифри и кратенки:	
Шифра	Опис
гз	Вештачки неплодни земјишта
гнз	Градежно неизградено земјиште

Тип	Опис
Извод	Дел од содржината на имотниот лист за избраните парцели или згради

М.П.

Овластено лице:
Златко Фурнаџиски
 име и презиме, потпис



ИМОТЕН ЛИСТ број: 46340 ИЗВОД
Катастарска општина: ГАЗИ БАБА

ЛИСТ А: ПОДАТОЦИ ЗА НОСИТЕЛОТ НА ПРАВОТО НА СОПСТВЕНОСТ							
Ред. бр.	ЕМБГ / ЕМБС	Име и презиме / Назив	Адреса / Седиште	Дел на недвижност	Правен основ на запишување	Бр. на пред. по кој е извршено запишување	Датум и час на запишување
1	***	РЕПУБЛИКА МАКЕДОНИЈА		1/1	Геодетски елаборат за нумерички податоци бр.1604-25/3 од 15.01.2016г изработен од гео премер кат, геодетски елаборат за запишување на правата на недвижностите кои во систематското излагање останале со незапишани права бр 1603-208/3 од 03.03.2016, постојна катастарска евиденција КП_6227/1 ПЛ.8466 КО Скопје	1126-2246/2016	12.04.2016 11:07:54

ЛИСТ Б: ПОДАТОЦИ ЗА ЗЕМЈИШТЕТО (КАТАСТАРСКА ПАРЦЕЛА) И ЗА ПРАВОТО НА СОПСТВЕНОСТ										
Број на катастарска парцела		Викано место/улица	Катастарска		Површина во м2	Сопственост / сосопственост / заедничка сопственост			Бр. на пред. по кој е извршено запишување	Датум и час на запишување
основен	дел		култура	класа						
1305	3	БУЛ. ВОЈВОДИНА	гз	гнз	639	СОПСТВЕНОСТ			1126-2246/2016	12.04.2016 11:07:54

Легенда на внесени шифри и кратенки:	
Шифра	Опис
гз	Вештачки неплодни земјишта
гнз	Градежно неизградено земјиште

Тип	Опис
Извод	Дел од содржината на имотниот лист за избраните парцели или згради



ИМОТЕН ЛИСТ број: 46340 ИЗВОД
Катастарска општина: ГАЗИ БАБА

М.П.





ИМОТЕН ЛИСТ број: 46340 ИЗВОД
Катастарска општина: ГАЗИ БАБА

ЛИСТ А: ПОДАТОЦИ ЗА НОСИТЕЛОТ НА ПРАВОТО НА СОПСТВЕНОСТ							
Ред. бр.	ЕМБГ / ЕМБС	Име и презиме / Назив	Адреса / Седиште	Дел на недвижност	Правен основ на запишување	Бр. на пред. по кој е извршено запишување	Датум и час на запишување
1	***	РЕПУБЛИКА МАКЕДОНИЈА		1/1	Геодетски елаборат за нумерички податоци бр.1604-25/3 од 15.01.2016г изработен од гео премер кат, геодетски елаборат за запишување на правата на недвижностите кои во систематското излагање останале со незапишани права бр 1603-208/3 од 03.03.2016, постојна катастарска евиденција КП_6227/1 ПЛ.8466 КО Скопје	1126-2246/2016	12.04.2016 11:07:54

ЛИСТ Б: ПОДАТОЦИ ЗА ЗЕМЈИШТЕТО (КАТАСТАРСКА ПАРЦЕЛА) И ЗА ПРАВОТО НА СОПСТВЕНОСТ										
Број на катастарска парцела		Викано место/улица	Катастарска		Површина во м2	Сопственост / сосопственост / заедничка сопственост			Бр. на пред. по кој е извршено запишување	Датум и час на запишување
основен	дел		култура	класа						
2173	4	БУЛ. ВОЈВОДИНА	гз	гнз	533	СОПСТВЕНОСТ			1126-2246/2016	12.04.2016 11:07:54

Легенда на внесени шифри и кратенки:	
Шифра	Опис
гз	Вештачки неплодни земјишта
гнз	Градежно неизградено земјиште

Тип	Опис
Извод	Дел од содржината на имотниот лист за избраните парцели или згради



ИМОТЕН ЛИСТ број: 46340 ИЗВОД
Катастарска општина: ГАЗИ БАБА

М.П.





ИМОТЕН ЛИСТ број: 9267 ИЗВОД
Катастарска општина: ГАЗИ БАБА

ЛИСТ А: ПОДАТОЦИ ЗА НОСИТЕЛОТ НА ПРАВОТО НА СОПСТВЕНОСТ							
Ред. бр.	ЕМБГ / ЕМБС	Име и презиме / Назив	Адреса / Седиште	Дел на недвижност	Правен основ на запишување	Бр. на пред. по кој е извршено запишување	Датум и час на запишување
1	***	ЈУГОПРЕМА АД СКОПЈЕ	ДАМЕ ГРУЕВ 4, СКОПЈЕ	12060/12358		1121-19099/2014	13.10.2014 15:29:31
2	***	РЕПУБЛИКА МАКЕДОНИЈА	СКОПЈЕ	298/12358		1121-19099/2014	13.10.2014 15:29:31

ЛИСТ Б: ПОДАТОЦИ ЗА ЗЕМЈИШТЕТО (КАТАСТАРСКА ПАРЦЕЛА) И ЗА ПРАВОТО НА СОПСТВЕНОСТ										
Број на катастарска парцела		Викано место/улица	Катастарска			Површина во м2	Сопственост / сосопственост / заедничка сопственост		Бр. на пред. по кој е извршено запишување	Датум и час на запишување
основен	дел		култура		класа					
1310		БУЛ.ВОЈВОДИНА	гз	гиз		9358	СОСОПСТВЕНОСТ		1121-19099/2014	13.10.2014 15:29:31
1310		БУЛ.ВОЈВОДИНА	гз	зпз 1		1183	СОСОПСТВЕНОСТ		1121-19099/2014	13.10.2014 15:29:31
1310		БУЛ.ВОЈВОДИНА	гз	зпз 2		1817	СОСОПСТВЕНОСТ		1121-19099/2014	13.10.2014 15:29:31

Легенда на внесени шифри и кратенки:	
Шифра	Опис
зпз	Земјиште под зграда
гиз	градежно изградено земјиште
гз	Вештачки неплодни земјишта

Тип	Опис
Извод	Дел од содржината на имотниот лист за избраните парцели или згради



ИМОТЕН ЛИСТ број: 9267 ИЗВОД
Катастарска општина: ГАЗИ БАБА

М.П.





РЕПУБЛИКА МАКЕДОНИЈА



ОПШТИНА ГАЗИ БАБА
СКОПЈЕ

СЕКТОР ЗА УРБАНИЗАМ И ГРАДЕЖНО ЗЕМЈИШТЕ
Одделение за урбанистичко планирање
Бр. 28-3/1993-2 од 15.10.2018 год.

ИЗВОД ОД ПЛАН БРОЈ 869/2018

ДУП: ГРАДСКИ ЧЕТВРТ ЦС 11, БЛОК 07.

Одлука бр: 09-4439/19 од 27.11.2015 год

Плански период 2015-2020

Намена на градба: А2-Домување во станбени згради

Ул. Колски пристап од Ул.С5 и сервисна улица 7.2

КО Гази Баба КП 1317/7, 1316/3, 1315/3 и др.

ДЛ 212 М 1:1000

ИЗВОДОТ ЗА: Број на градежната парцела 7.37

СОДРЖИ:

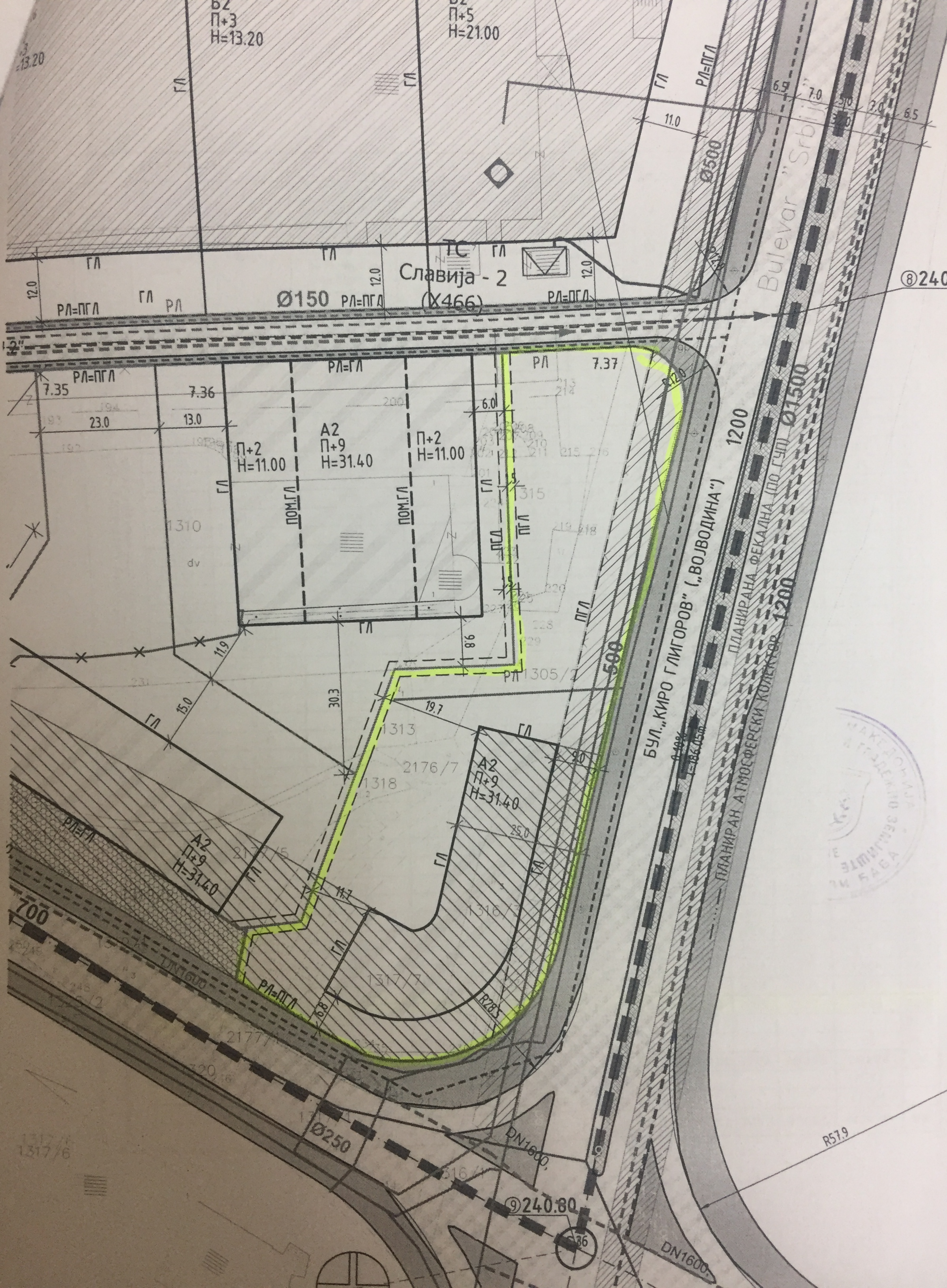
1. ГРАФИЧКИ ДЕЛ

- Заверена копија од синтезен план во идентична форма
- Нумерички показател



ПО ОВЛАСТУВАЊЕ НА ГРАДОНАЧАЛНИК

Снежана Станојловиќ



Б2
П+3
Н=13.20

Б2
П+5
Н=21.00

ТС
Славија - 2
(X466)

Bulevar "Srbija"

Бул. „КИРО ГЛИГОРОВ“ („ВОЈВОДИНА“)

ПЛАНИРАНА ФЕКАЛНА (ПО ГЧП) Ø1500
ПЛАНИРАН АТМОСФЕРСКИ КОЛЕКТОР 1200

13.20

Ø240

Ø150 РЛ=ПГЛ

РЛ=ПГЛ

РЛ=ПГЛ

ГЛ РЛ

РЛ=ПГЛ

РЛ=ПГЛ

РЛ=ГЛ

РЛ

7.37

П+2
Н=11.00

А2
П+9
Н=31.40

П+2
Н=11.00

ПОМ.ГЛ

ПОМ.ГЛ

ГЛ

ПГЛ

РЛ 1305/2

500

1200

dv

1310

dv

30.3

15.0

ГЛ

19.7

А2
П+9
Н=31.40

1316/7

1316/7

1317/7

1316/7

700

РЛ=ПГЛ

Ø250


DN1600

Ø240.80

36

DN1600

R57.9



11. НУМЕРИЧКИ ДЕЛ

Табела 1:

ЦС 11.07						П=10,74ха					
број на градежна парцела	површина на градежна парцела	површина за градење	процент на изграденост	вкупна бруто развиена површина по катови	коэффициент на искористеност	намена			макс. број на катови	макс. дозволена висина на венец	потребен број на паркинг места
						основна класа на намена	компатибилни класи на намени	макс. дозволен % на учество на збирот на компатиб. класи на намени во однос на основната класа на намена			
	m ²	m ²	%	m ²	к			%		m'	
7.1	475	150	32%	525	1,1	A1	Б1, В1	30%	П+2+Пк	10,20	паркирањето да се реши во рамки на сопствената градежна парцела во согласност со член 59 и 61 од Правилникот за стандарди и нормативи за урбанистичко планирање (Сл.Весник на РМ бр. 63/12, 126/12, 19/13, 95/13, 167/13, 37/14, 125/14 и 148/14)
7.2	560	133	24%	466	0,8	A1	Б1, В1	30%	П+2+Пк	10,20	
7.3	216	66	31%	231	1,1	A1	Б1, В1	30%	П+2+Пк	10,20	
7.4	299	88	29%	308	1,0	A1	Б1, В1	30%	П+2+Пк	10,20	
7.5	748	204	27%	714	1,0	A1	Б1, В1	30%	П+2+Пк	10,20	
7.6	276	114	41%	399	1,4	A1	Б1, В1	30%	П+2+Пк	10,20	
7.7	230	112	49%	392	1,7	A1	Б1, В1	30%	П+2+Пк	10,20	
7.8	213	102	48%	357	1,7	A1	Б1, В1	30%	П+2+Пк	10,20	
7.9	348	100	29%	350	1,0	A1	Б1, В1	30%	П+2+Пк	10,20	
7.10	377	120	32%	420	1,1	A1	Б1, В1	30%	П+2+Пк	10,20	
7.11	226	116	51%	406	1,8	A1	Б1, В1	30%	П+2+Пк	10,20	
7.12	149	80	54%	280	1,9	A1	Б1, В1	30%	П+2+Пк	10,20	
7.13	219	105	48%	368	1,7	A1	Б1, В1	30%	П+2+Пк	10,20	
7.14	133	93	70%	326	2,4	A1	Б1, В1	30%	П+2+Пк	10,20	
7.15	254	144	57%	504	2,0	A1	Б1, В1	30%	П+2+Пк	10,20	
7.16	109	63	58%	221	2,0	A1	Б1, В1	30%	П+2+Пк	10,20	
7.17	138	57	41%	200	1,4	A1	Б1, В1	30%	П+2+Пк	10,20	
7.18	2033	745	37%	4517	2,2	A2	Б1, Б2, Б4, Б5, В3, В4	40%	П+2; П+7+Пк	25,40	
7.19	4263	2132	50%	4263	2,0	Б2	А2, А3, Б5, Б3, Б4, В3, В4	40%	П+3	13,20	
7.20	2092	1464	70%	2929	2,0	Б2	А2, А3, Б5, Б3, Б4, В3, В4	40%	П+3	13,20	
7.21	1953	1172	60%	2344	2,0	Б2	А2, А3, Б5, Б3, Б4, В3, В4	40%	П+3	13,20	
7.22	1212	727	60%	1454,4	2,0	Б2	А2, А3, Б5, Б3, Б4, В3, В4	40%	П+3	13,20	
7.23	16254	8127	50%	16254	2,0	Б2	А2, А3, Б5, Б3, Б4, В3, В4	40%	П+3	13,20	
7.24	4324	2576	60%	14168	3,3	Б2	А2, А3, Б5, Б3, Б4, В3, В4	40%	П+5	21,00	
7.25	3306	2314	70%	9257	2,8	Б2	А2, А3, Б5, Б3, Б4, В3, В4	40%	П+3	13,20	
7.26	3309	2316	70%	9265	2,8	Б2	А2, А3, Б5, Б3, Б4, В3, В4	40%	П+3	13,20	
7.27	3289	2302	70%	9209	2,8	Б2	А2, А3, Б5, Б3, Б4, В3, В4	40%	П+3	13,20	
7.28	5379	3088	57%	12352	2,3	Б2	А2, А3, Б5, Б3, Б4, В3, В4	40%	П+3	13,20	
7.29	1422	608	43%	3344	2,4	A2	Б1, Б2, Б4, Б5, В3, В4	40%	П+4+Пк	16,40	
7.30	1542	574	37%	3290	2,1	A2	Б1, Б2, Б4, Б5, В3, В4	40%	П+2; П+9	31,40	
7.31	3678	1512	41%	6969	1,9	A2	Б1, Б2, Б4, Б5, В3, В4	40%	П+2; П+9	31,40	
7.32	1957	785	40%	4623	2,4	A2	Б1, Б2, Б4, Б5, В3, В4	40%	П+2; П+9	31,40	
7.33	1599	658	41%	2632	1,6	Б2	А2, А3, Б5, Б3, Б4, В3, В4	40%	П+3	13,20	
7.34	3718	1536	41%	15360	4,1	A2	Б1, Б2, Б4, Б5, В3, В4	40%	П+9	31,40	
7.35	4049	1535	38%	15350	3,8	A2	Б1, Б2, Б4, Б5, В3, В4	40%	П+9	31,40	
7.36	4422	2438	55%	15154	3,4	A2	Б1, Б2, Б4, Б5, В3, В4	40%	П+2; П+9	31,40	
7.37	5546	1129	20%	11290	2,0	A2	Б1, Б2, Б4, Б5, В3, В4	40%	П+9	31,40	
7.38	83					E2 - ТС			п		
7.39	90					E2 - ТС			п		
ВК	80490	39586	49%	170489	2,1						
	1704					D2	заштитно зеленило				
	25243					E1	сообраќајни површини				
ВК	107437	39586	37%	170489	1,6						

Плаќањето е успешно завршено

Број на извршената трансакција: 2591014

Назив на налогодавач: Златко Фурнаџиски Партизански Одреди 89	Назив на налогопримач: НРБМ Буџет на РМ
Трансакциска сметка на	Трансакциска сметка на 100-0000000-630-95
Банка на налогодавач:	Банка на налогопримач: АКН 3
Даночен број или ЕМБС: 6189822	Износ: МКД 1802.37
Повикување на број:	Уплатна сметка:
Цел на плаќање: Издавање на податоци во дигитална форма	Сметка на буџетски корисник: 2100100100450-787-11
Потпис:	Приходна шифра и програма: 724116-20 <input type="checkbox"/> преку МИПС
	Датум на уплата: 15.10.2018 Место на плаќање: Интернет Casys cPay

Налог ПП50

ВКУПНО ЗА ПРИЈАВА	1656.00
АДМИНИСТРАТИВНА ТАКСА	0.00
ПРОВИЗИЈА	46.37
ЗАВЕРКА НА ГЕОДЕТСКИ ЕЛАБОРАТ	100.00
ВКУПНО ЗА НАПЛАТА	1802.37



ПОТВРДА
за проверка на геодетски елаборат
КО ГАЗИ БАБА

Се потврдува дека ГЕО ПРЕМЕР КАТ, 6189822, УЛ.М.Т.ГОЛОГАНОВ 98/1/7 - СКОПЈЕ на ден 15.10.2018 во 11:42:34 часот до Агенцијата за катастар на недвижности достави пријава за проверка на геодетски елаборат заведена под број 03-168/2-976/2018

КО.: ГАЗИ БАБА / Парцела: 1317/7

За да го искористите изработениот геодетски елаборат, внесете ја следната лозинка 'AEA6G22', на <https://ekatlite.platform.katastar.gov.mk/ekatlite>.

